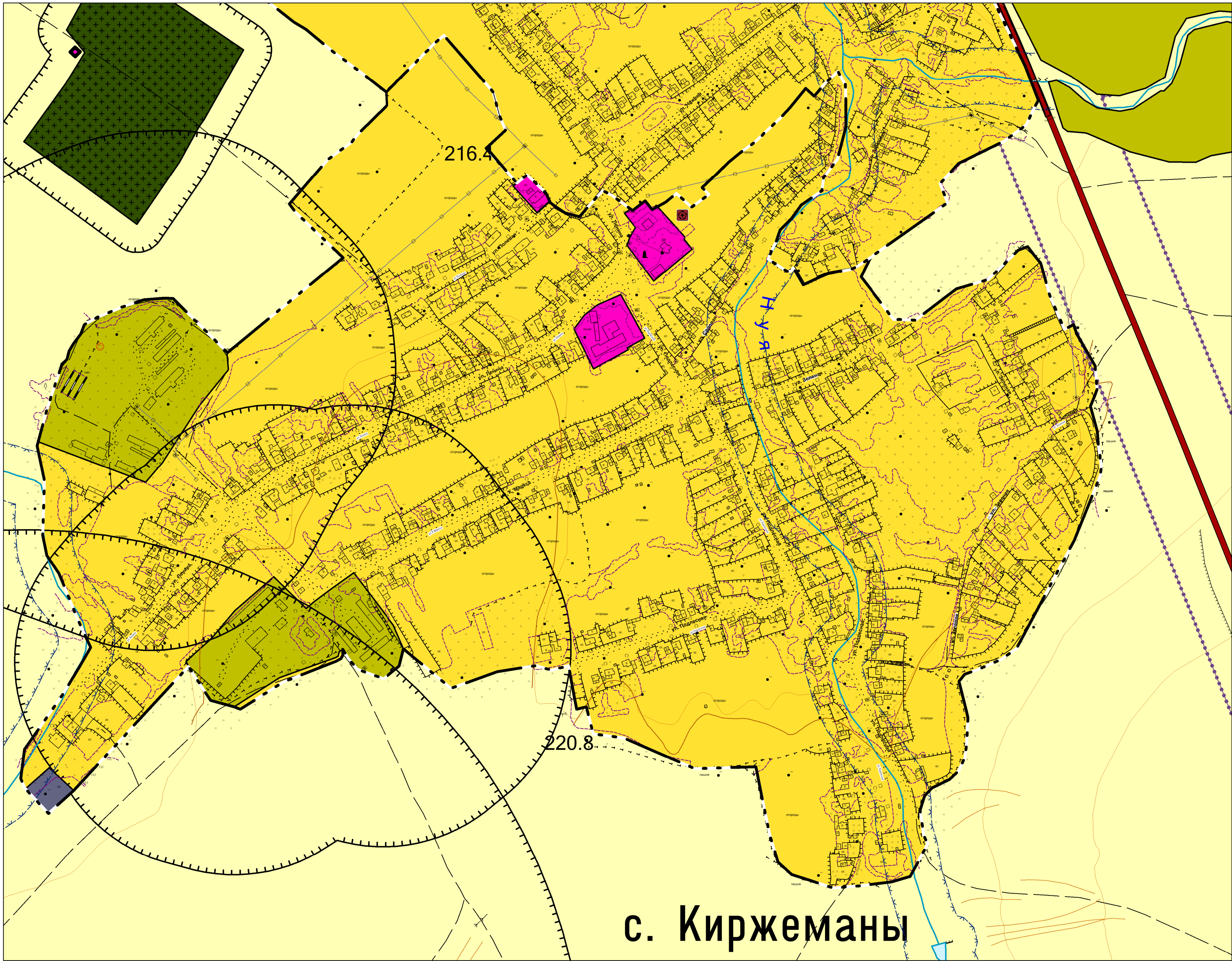
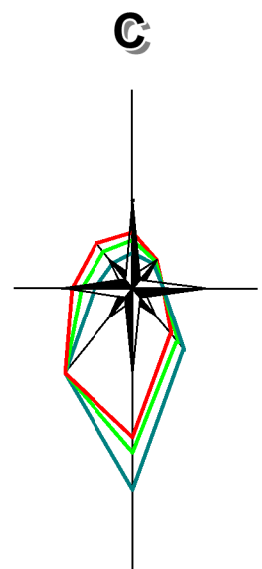


ПРАВИЛА ЗЕМЛЕПОЛЬЗОВАНИЯ И ЗАСТРОЙКИ

Алексеевского сельского поселения
Чамзинского муниципального района РМ

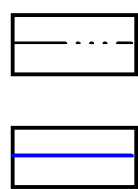
КАРТА ГРАДОСТРОИТЕЛЬНОГО ЗОНИРОВАНИЯ ТЕРРИТОРИИ С. КИРЖЕМАНЫ
М 1:5000



Условные обозначения

СУЩ. ПЛАН. РЕКОНСТР. ЛИКВИД.

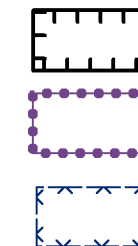
Границы



граница населенных пунктов

границы земельных участков, сведения о которых
содержатся в ЕГРН

Зоны и объекты с особыми условиями использования территории



санитарно-защитная зона

придорожная полоса

водоохранная зона

Транспортная инфраструктура

автомобильные дороги



автомобильные дороги регионального
или межмуниципального значения

автомобильные дороги местного значения

Территории, для которых градостроительные
регламенты не устанавливаются



водоем

водоток

сельскохозяйственные угодья

ТЕРРИТОРИАЛЬНЫЕ ЗОНЫ

Жилые зоны



зона застройки индивидуальными жилыми домами

Общественно-деловые зоны



зона делового, общественного и коммерческого назначения

Зоны инженерной и транспортной инфраструктуры



зона инженерной инфраструктуры

Зоны сельскохозяйственного использования



зона, занятая объектами сельскохозяйственного
назначения

Зоны специального назначения



зона кладбищ

Согласовано					
Изм.	№	поп.	и	дата	Взам. инв. №

Изм.	Кол.	Лист	№ док.	Подпись	Дата	Заказчик: Администрация Алексеевского сельского поселения Чамзинского муниципального района РМ			
						Правила землепользования и застройки Алексеевского сельского поселения Чамзинского муниципального района РМ	Стадия РП	Лист 3	Листов
						КАРТА ГРАДОСТРОИТЕЛЬНОГО ЗОНИРОВАНИЯ ТЕРРИТОРИИ С. КИРЖЕМАНЫ М 1:5000	ООО "ТИПРОЗЕМ С"		